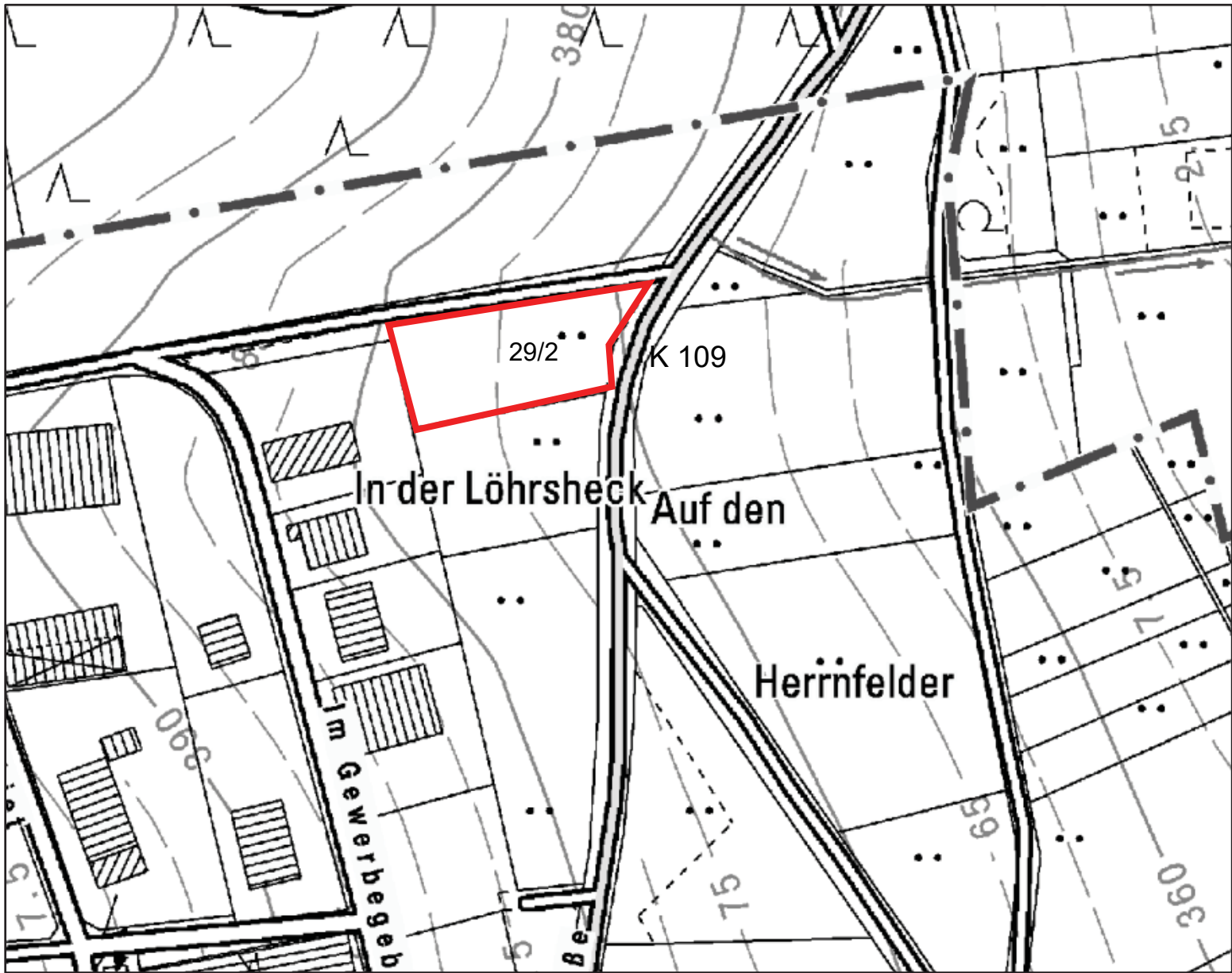
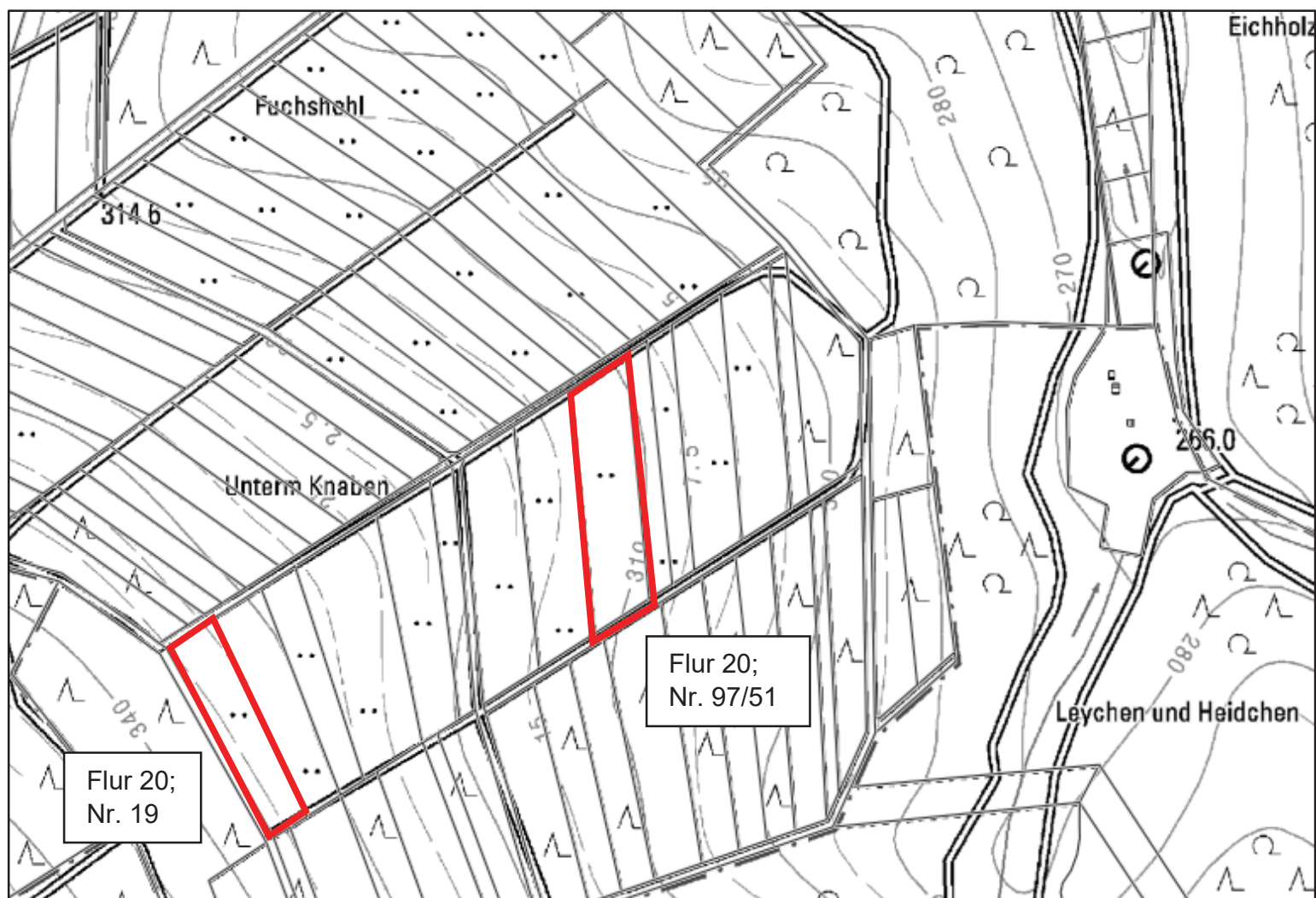


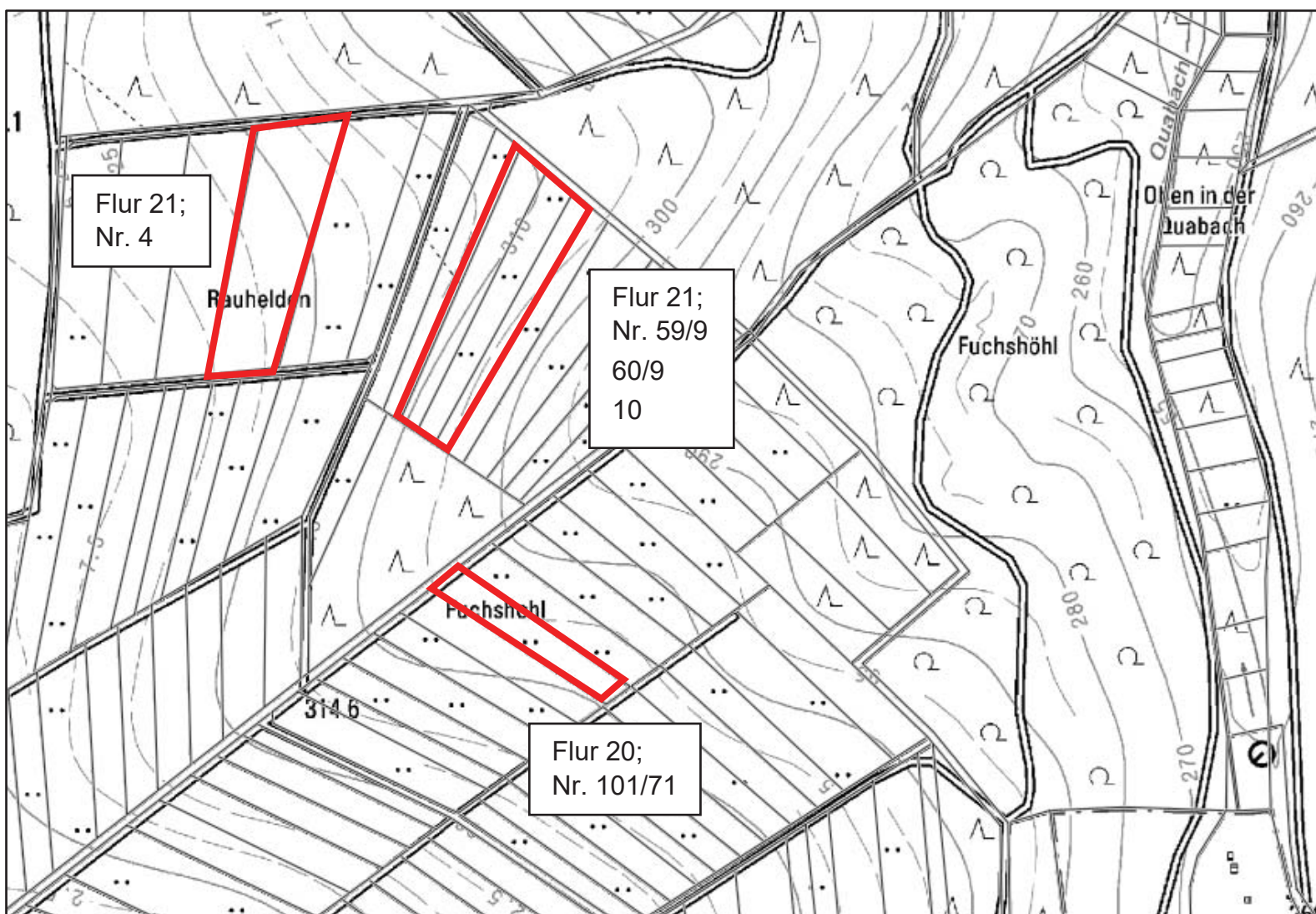
Lageplan der Ausgleichsfläche Gemarkung Daaden, Flur 16, Flurstück-Nr. 4 / 2



Lageplan Ausgleichsfläche, Gemarkung Derschen, Flur 1, Flurstück-Nr. 29 / 2



Lageplan Ausgleichsflächen, Westerwaldkreis, Gemarkung Astert, Flur 20, Flurstück-Nrn. 19, 97/51



Lageplan Ausgleichsflächen, Westerwaldkreis, Gemarkung Astert, Flur 20, Flurstück-Nr. 101/71
Flur 21, Flurstück-Nrn. 4, 10, 59/9, 60/9